

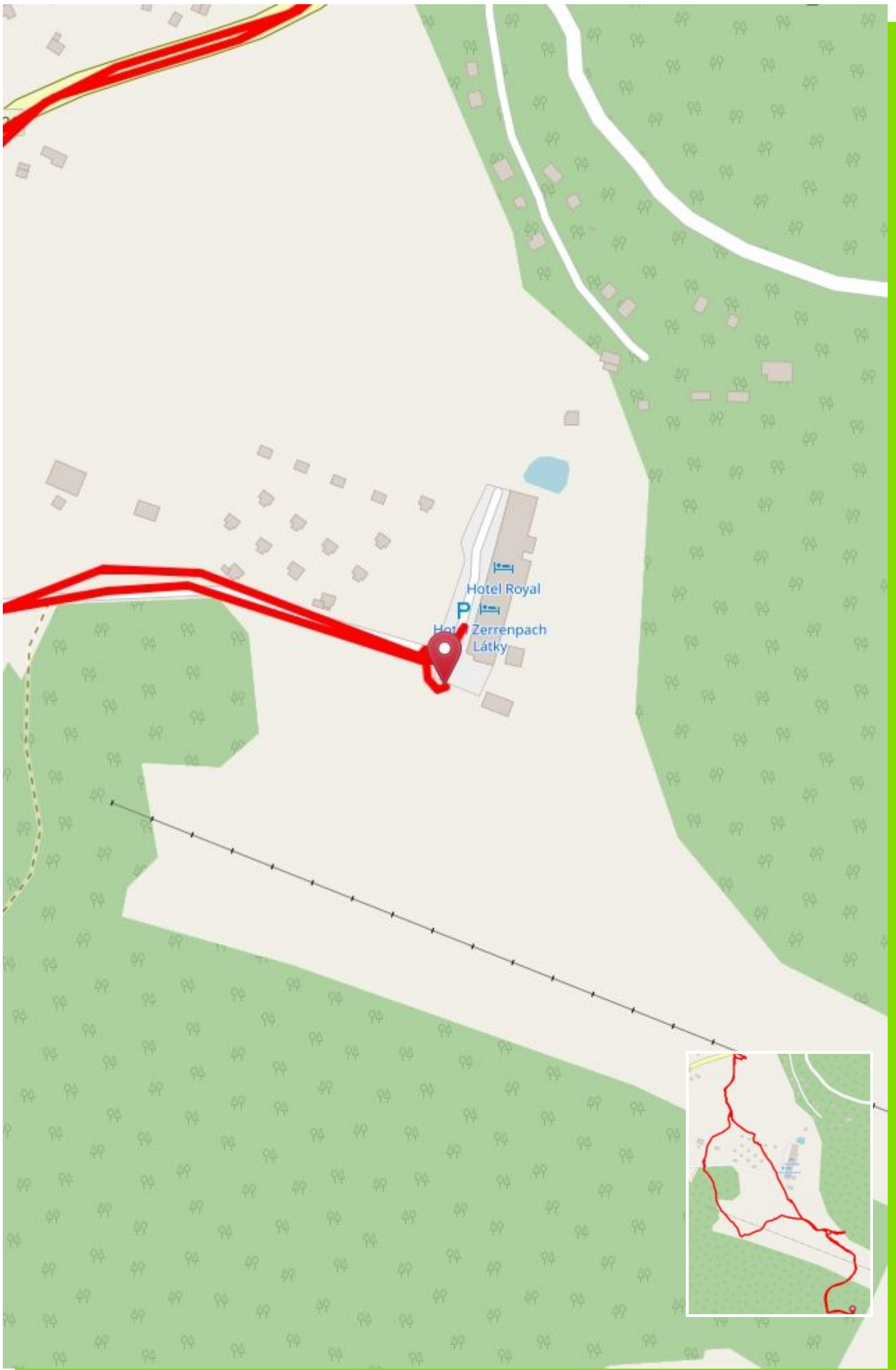
# Od Hotela Zerrenpach Látky k Prameňu Iplá a spät'

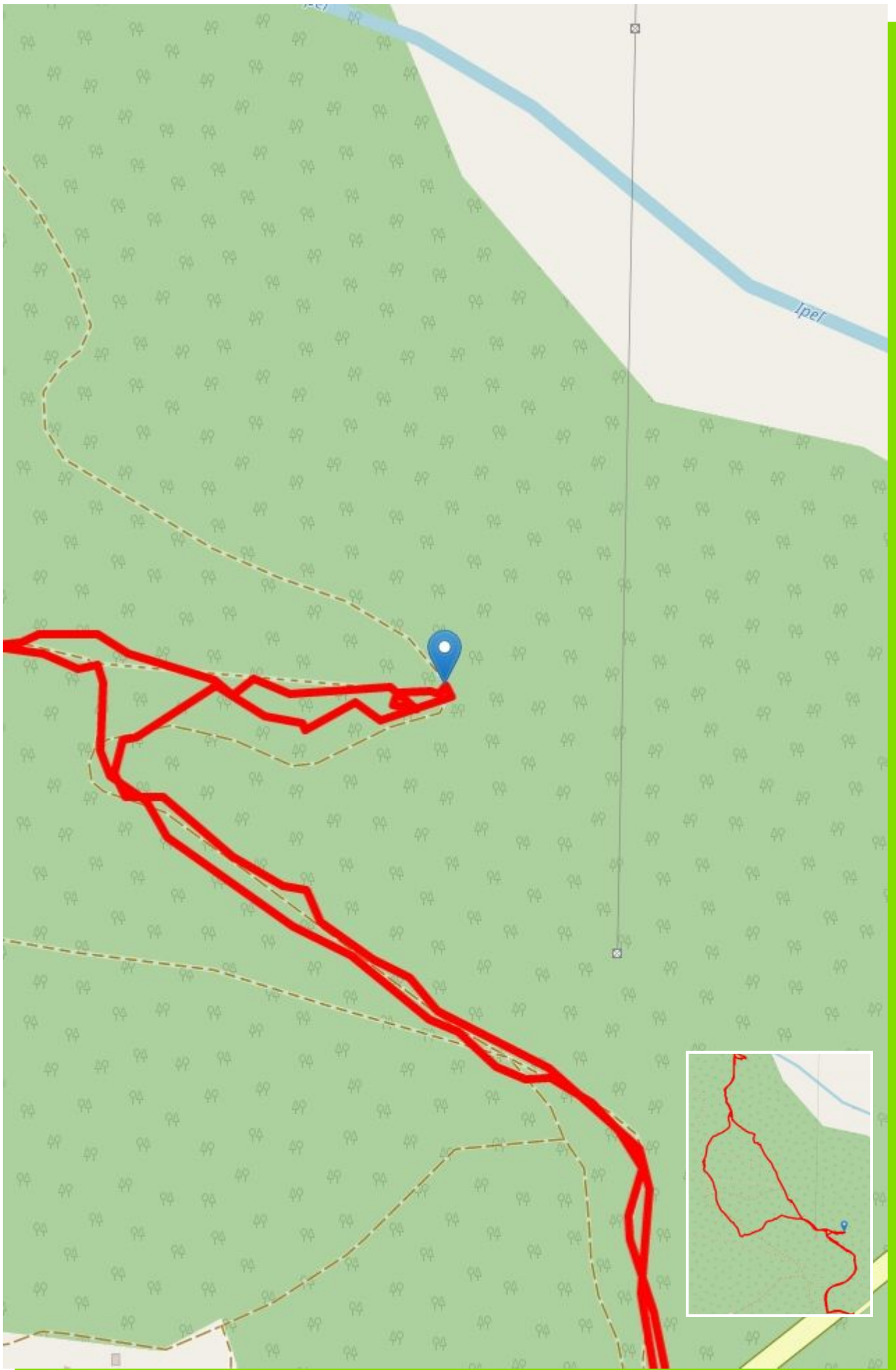


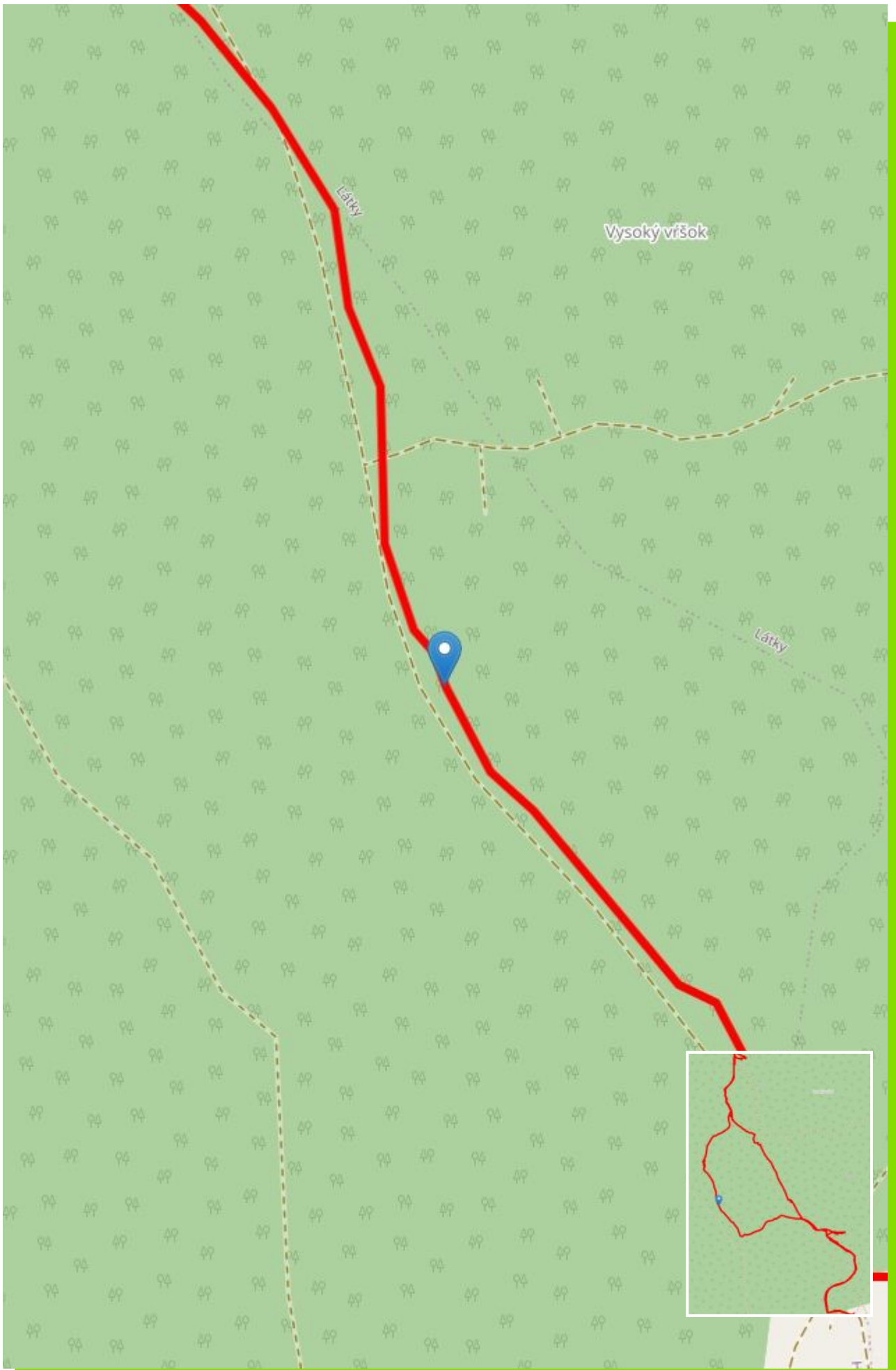
**10,8 km**  
vzdialenosť

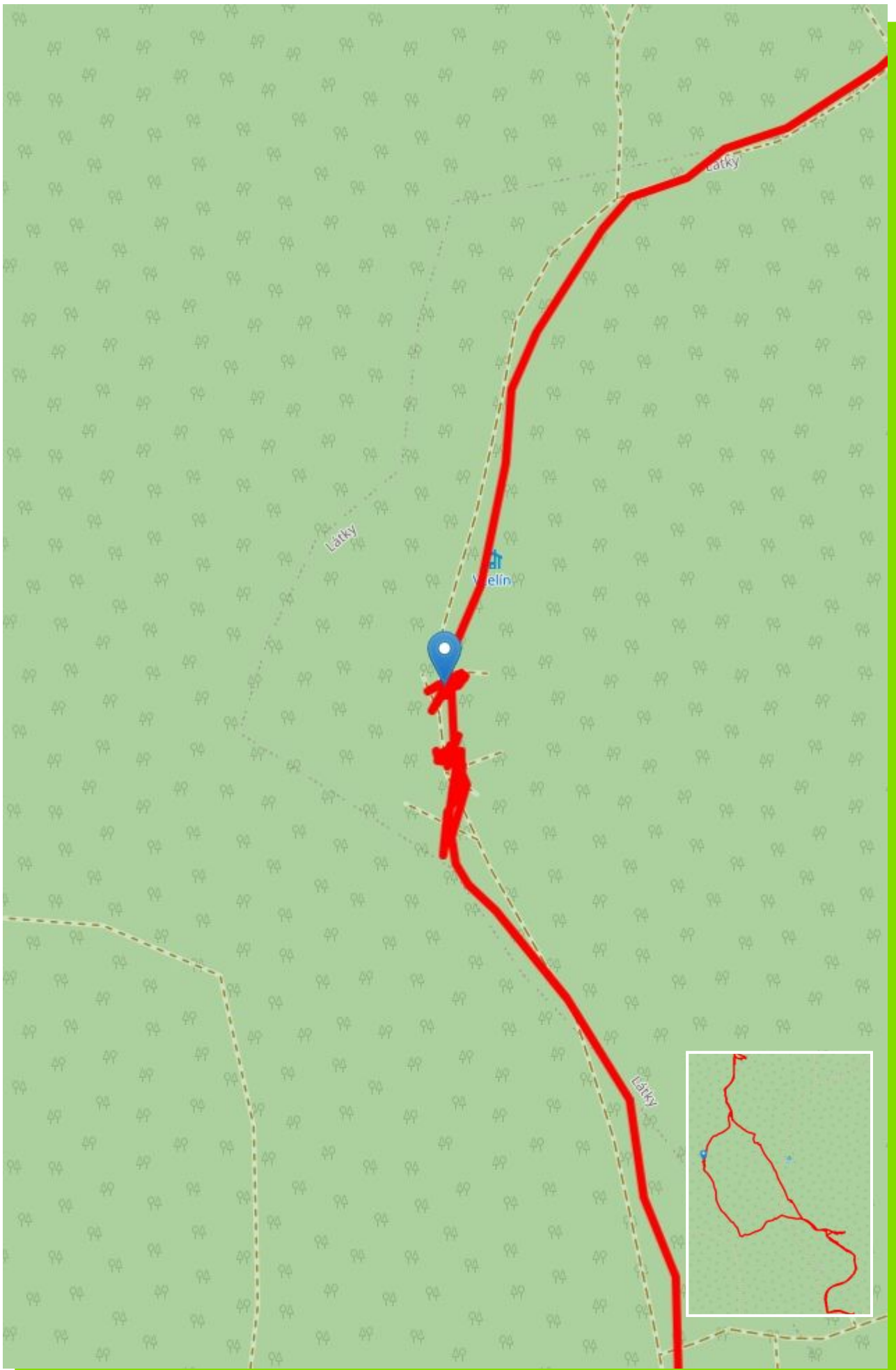


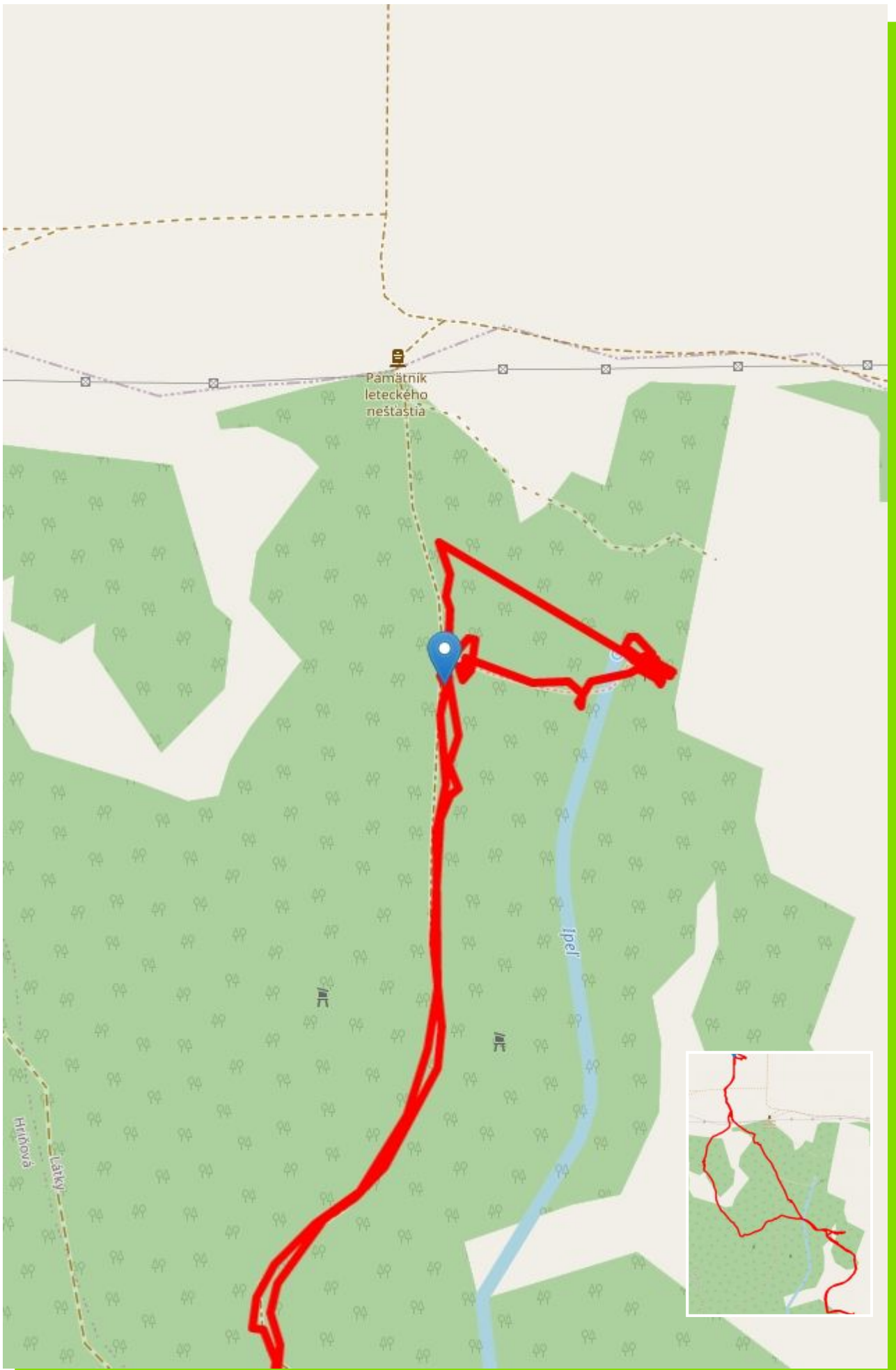


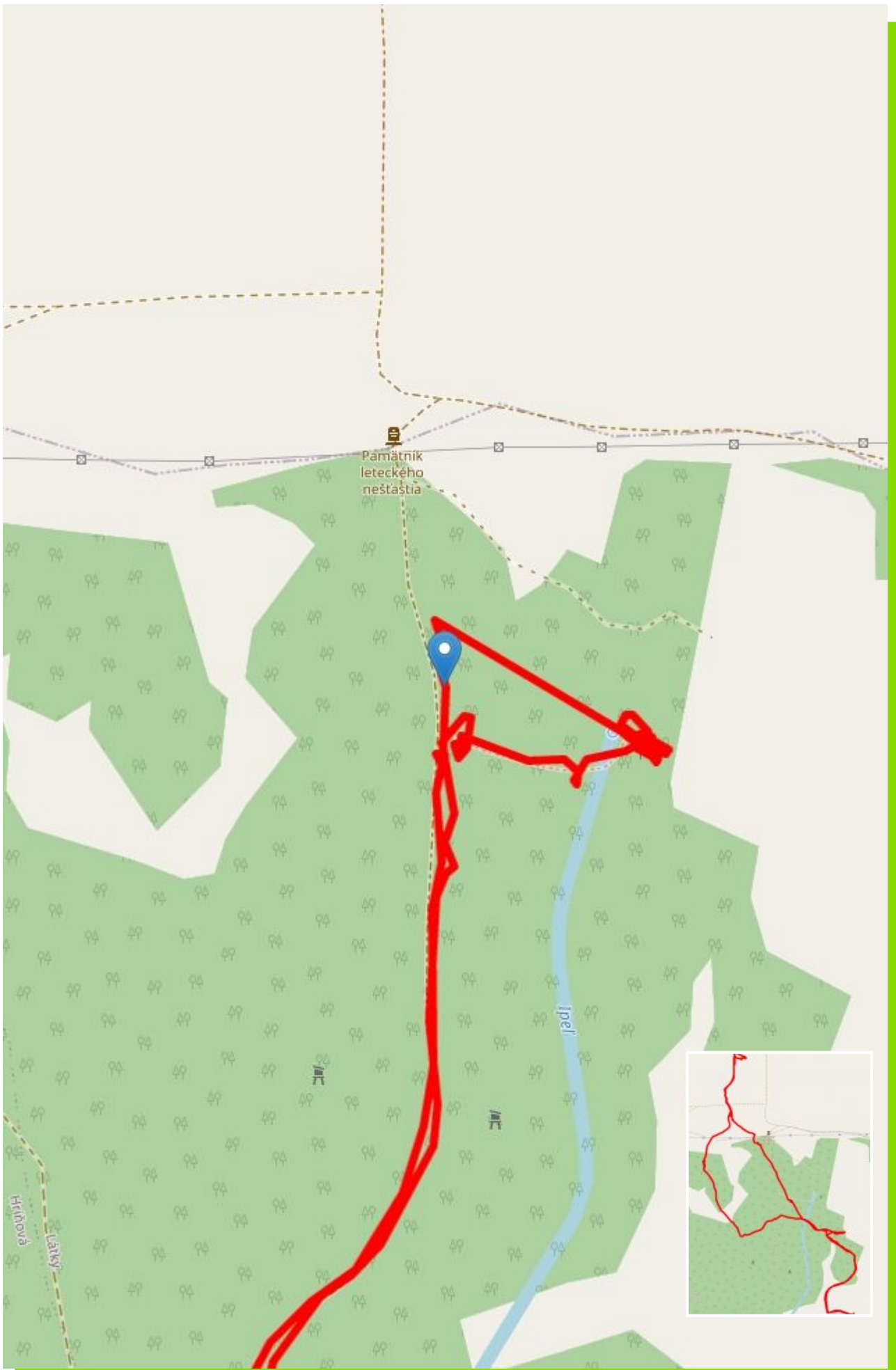




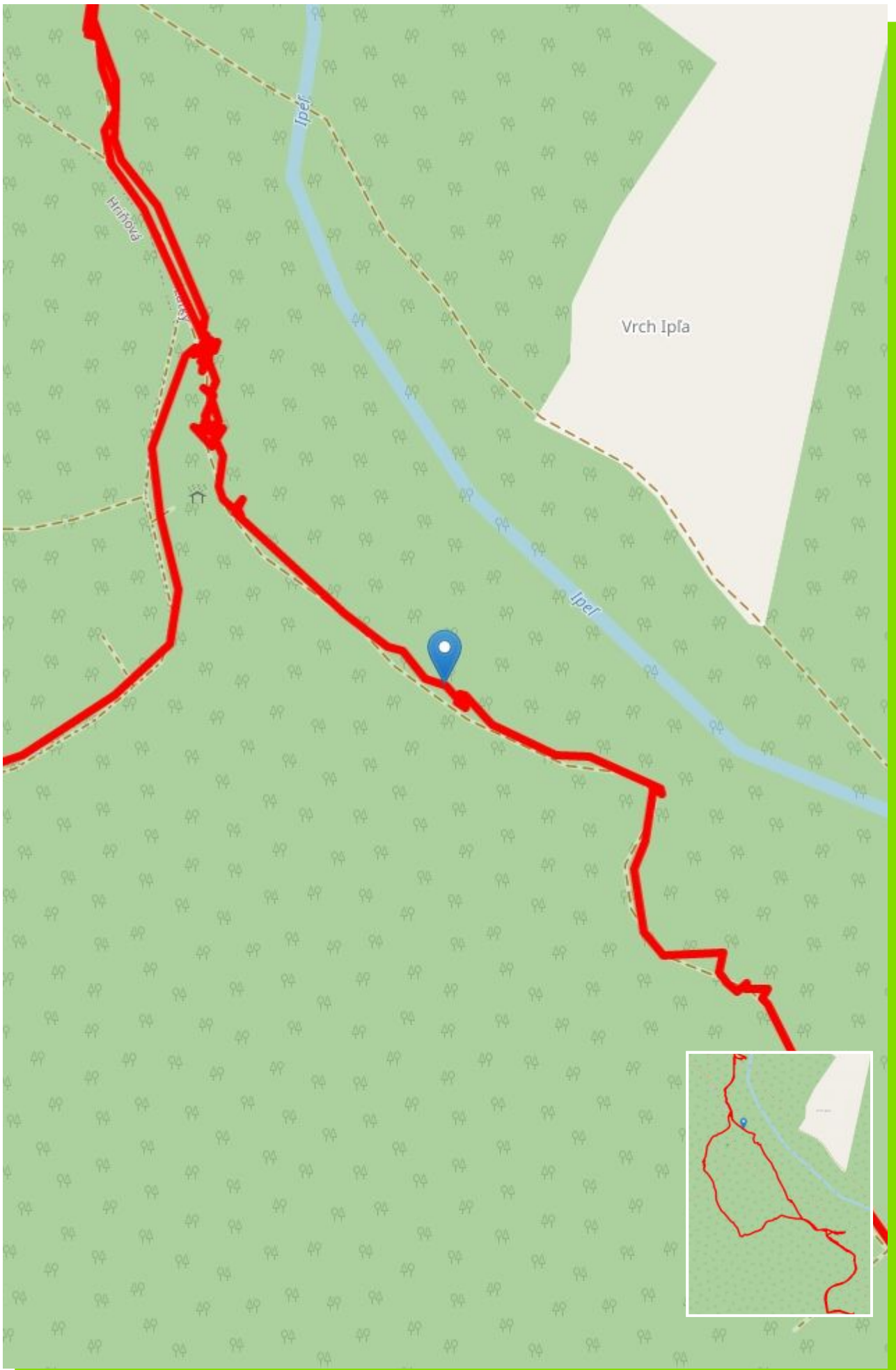


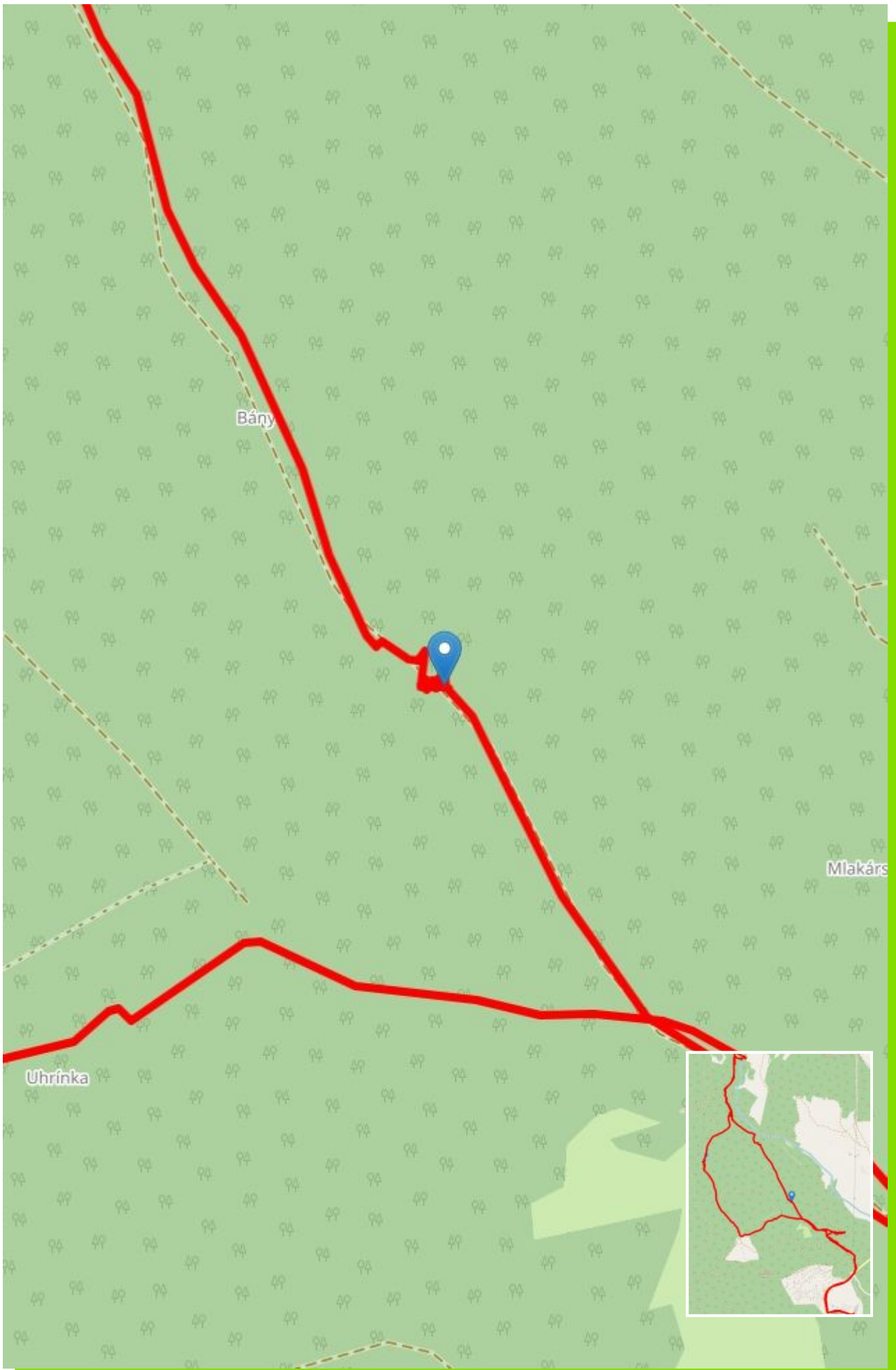


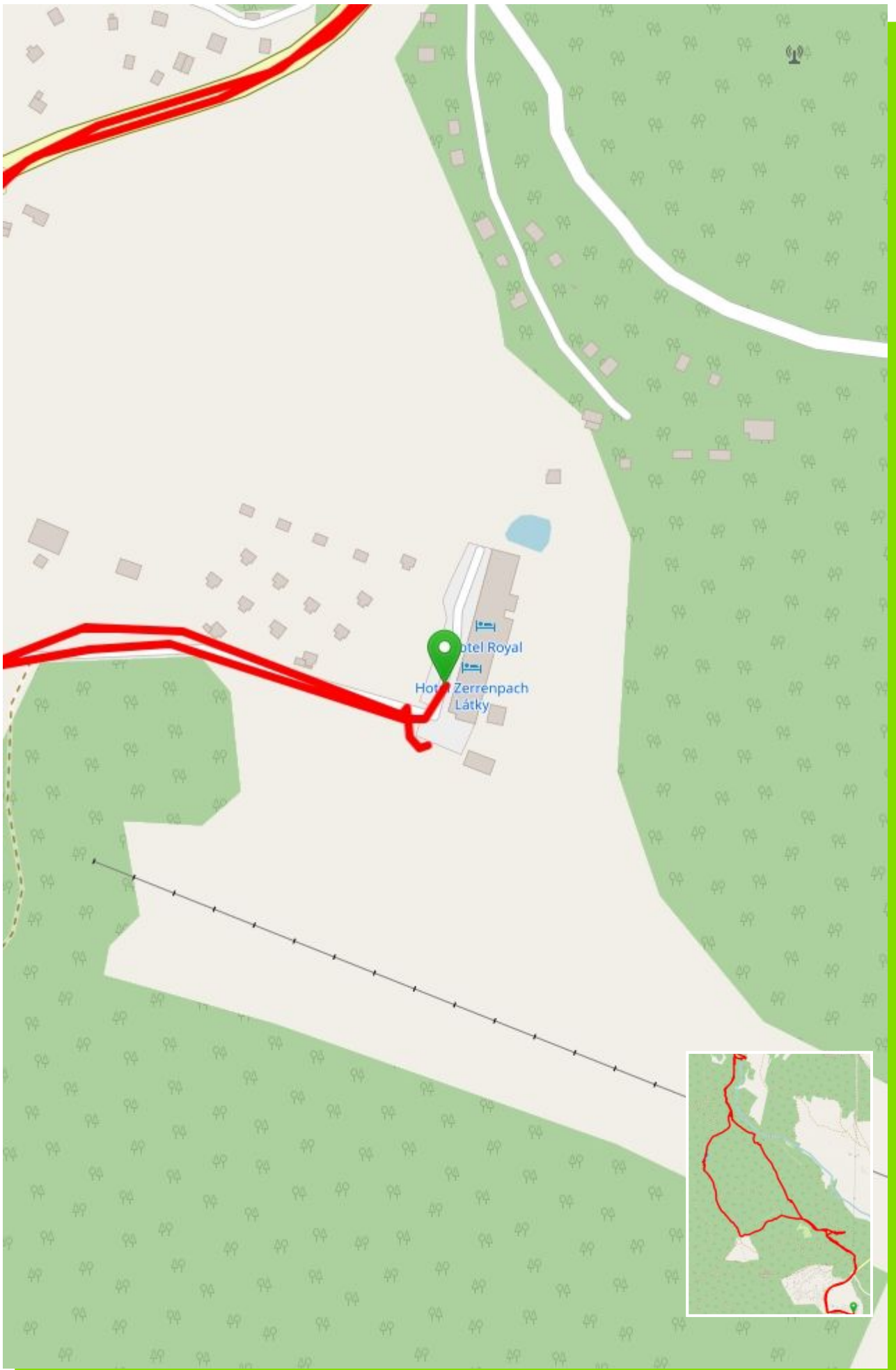












## POVRCH TRASY

neznámy

10,8 km

## VÝŠKOVÝ PROFIL



## ÚDAJE O VÝLETE



**10,8 km**

vzdialenosť

## ODPORÚČANÉ MESIACE

● Jan ● Feb ● Mar ● Apr ● Máj ● Jún ● Júl ● Aug ● Sep ● Okt ● Nov ● Dec



## POPIS TRATE

Po modrej cyklotrase sa pomerne rýchlo a v obklopení príjemného chladnejšieho prostredia v lese dostanete až k Prameňu Ipl'a. Trasa začína od Hotela Zerrenpach odkiaľ je možné si zapožičať bicykel a elektrobicykel. Pre neubytovaných návštevníkov je možné sa k hotelu priviesť cyklobusom, ktorý premáva každú sobotu z Lučenca. Pre viac info pozri web [www.regionnovohrad.sk](http://www.regionnovohrad.sk) a [www.regionpodpolanie.sk](http://www.regionpodpolanie.sk)

Od Hotela Zerrenpach sa spustíme po asfaltovej ceste a po približne 400m klesania vstupujeme na lesnú cestičku

a napájame sa na modrú značku, ktorá nás povedie vlnitým terénom až k najbližšej zastávke, ktorou je turistická útulňa. Budeme ju mať po ľavej ruke. Za krátko sa nám les prestrieda s otvorenými lúkami, kde načerpáme slnečné lúče.

Po približne 5 kilometrovom stúpaní a klesaní (prevýšenie 202 m.n.m) sa dostávame k Prameňu Ipl'a, kde môžeme vidieť altánok a informačnú tabuľu. Prameň Ipl'a vyviera v mieste, kde je postavená malá drevená búdka, ktorá je návštevníkom prístupná pohľadom. Zo samotného

prameňa sa voda nenaberá, ale poniže je drvený žliabok, kde sa dá voda pohodlne nabrať.

Naša cyklotúra nekončí v tomto bode, pretože asi 300m nad Prameňom Ipľa môžete vidieť pamätník venovaný obetiam leteckej katastrofy z roku 1956. Pamätník v podobe kríža a žulového pomníka s menami obetí stojí na otvorenom priestranstve blízko hrebeňovej turistickej trasy neďaleko najvyššie položenej slovenskej obce Lom nad Rimavicou.

Pri pamätníku sa môžeme otočiť a po červenej značke sa vydáme naspäť do nadmorskej výšky 950 m.n.m., naspäť k Hotelu Zerrenpach.

Hotel Zerrenpach ponúka návštevníkom možnosť stráviť príjemné chvíle na terase priamo pred hotelom a je možné si tu vychutnať obed, alebo si vopred objednať balíček na cyklotúru.

**TIP** *Doporučujeme horský bicykel a prilbu. Po dažďoch môže byť terén mäkký a klzký.*

#### POČIATOČNÝ BOD VÝLETU

Hotel Zerrenpach Látky

#### CIEL CESTY

Prameň Ipľa

#### SÚRADNICE

DD: 48.597366, 19.660487

DMS: 48°35'50.5176" 19°39'37.7532"

what3words: learning.latecomers.talking

#### AKO SA TAM DOSTAŤ

#### VEREJNÁ DOPRAVA

Pre neubytovaných návštevníkov Hotela Zerrenpach je možné sa k hotelu priviesť cyklobusom, ktorý premáva každú sobotu z Lučenca. Pre viac info pozri web [www.regionnovohrad.sk](http://www.regionnovohrad.sk) a [www.regionpodpolanie.sk](http://www.regionpodpolanie.sk).

Autom je možné zaparkovať priamo pri Hoteli Zerrenpach.

#### PARKOVANIE

Bezplatné parkovisko pri Hoteli Zerrenpach

#### ZAÚJÍMAVÉ MIESTA



##### Hotel Zerrenpach Látky

Hotel Zerrenpach Látky obklopené Veporskými vrchmi sa nachádza vo výške 950 metrov nad morom.